Firmato digitalmente da
Cesare Di Michele
C = IT

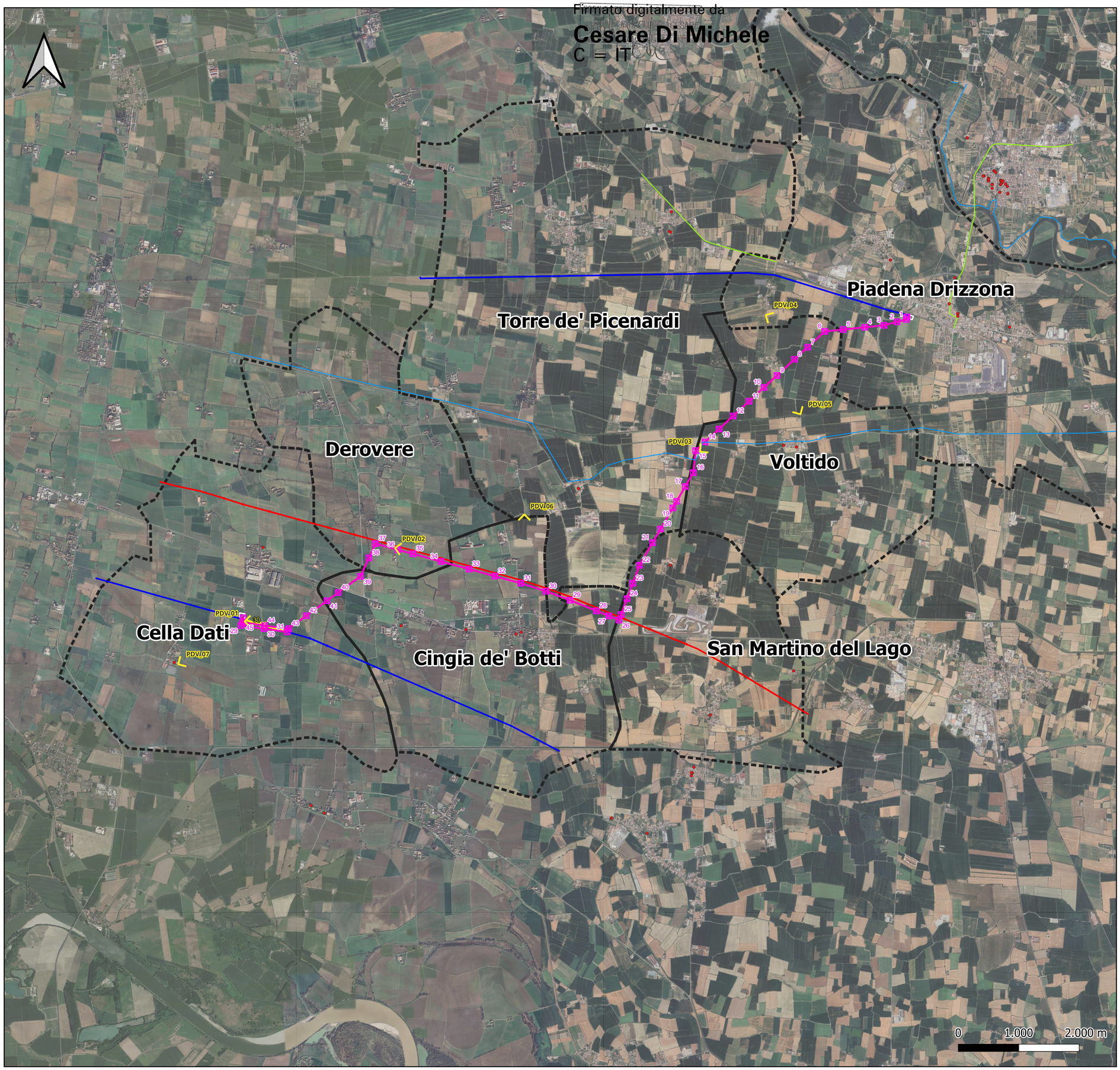

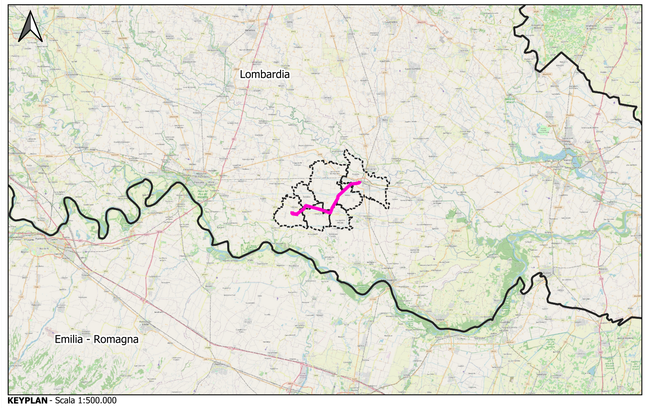

KEYPLAN - Scala 1:500.000

LEGENDA

OPERE IN PROGETTO

- Nuovo elettrodotto aereo 132 kV
- Sostegni di nuova realizzazione
- Demolizioni
- Sostegni da demolire

OPERE ESISTENTI

- Elettrodotto aereo 132 kV ESISTENTE
- Elettrodotto aereo 380 kV ESISTENTE
- Sottostazione Elettrica ESISTENTE

- Beni culturali e architetture vincolate
- Strade panoramiche
- Tracciati guida paesaggistici
- Punti di vista notevoli

Limiti amministrativi

- Limiti comunali (Fonte: ISTAT)

Immagine di sfondo satellitare

ESTERNO					
	00	08/07/2024	Prima emissione	Proger	PROGER
	N.	DATA	DESCRIZIONE	ELABORATO	

REVISIONI					
	00	08/07/2024	Prima emissione	F. Folli (SVP-SA-SANO)	V. De Santis (SVP-SA-SANO)
	N.	DATA	DESCRIZIONE	ESAMINATO	ACCETTATO

NUMERO E DATA ORDINE n. 4000105132 del 30.01.2024

MOTIVO DELL'INVIO ■ PER ACCETTAZIONE ☐ PER INFORMAZIONE

CODIFICA ELABORATO	
DEBX18096B3237001	Terna Rete Italia — TERNA GROUP
TITOLO ELABORATO	TIPOLOGIA ELABORATO
Nuovo Elettrodotto Aereo 132kV CP Piadena - CP Cella Dati STUDIO DI IMPATTO AMBIENTALE FOTOINSERIMENTI	PLANIMETRIA
	PROGETTO
	-

NOME DEL FILE	SCALA CAD	FORMATO	SCALA	FOGLIO
DEBX18096B3237001.pdf	-	A1	1:30.000	1/4

Questo documento contiene informazioni di proprietà Terna SpA e deve essere utilizzato esclusivamente dal destinatario in relazione alle finalità per le quali è stato ricevuto. E' vietata qualsiasi forma di riproduzione o divulgazione senza l'esplicito consenso di Terna SpA.
This document contains information proprietary to TERNA S.p.A. and it will have to be used exclusively for the purposes for which it has been furnished. Whichever shape of spreading or reproduction without the written permission of TERNA S.p.A. is prohibit.

Fotoinserimento PDV01 - STATO ATTUALE

Fotoinserimento PDV01 - SIMULAZIONE DI INSERIMENTO DEL PROGETTO

Fotoinserimento PDV02 - STATO ATTUALE

Fotoinserimento PDV02 - SIMULAZIONE DI INSERIMENTO DEL PROGETTO

Fotoinserimento PDV03 - STATO ATTUALE

Fotoinserimento PDV03 - SIMULAZIONE DI INSERIMENTO DEL PROGETTO

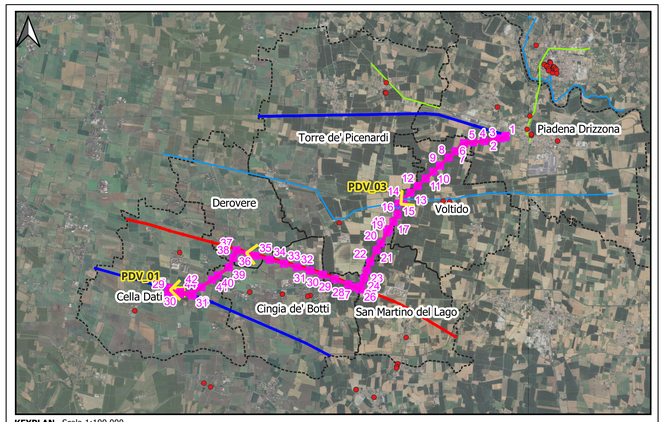

KEYPLAN - Scala 1:100.000

LEGENDA

OPERE IN PROGETTO

- Nuovo elettrodotto aereo 132 kV
- Sostegni di nuova realizzazione
- Demolizioni
- Sostegni da demolire

OPERE ESISTENTI

- Elettrodotto aereo 132 kV ESISTENTE
- Elettrodotto aereo 380 kV ESISTENTE
- Sottostazione Elettrica ESISTENTE

- Beni culturali e architetture vincolate
- Strade panoramiche
- Tracciati guida paesaggistici
- Punti di vista notevoli

Limiti amministrativi

- Limiti comunali (Fonte: ISTAT)

Immagine di sfondo satellitare

ESTERNO				
	00	08/07/2024	Prima emissione	Proger
	N.	DATA	DESCRIZIONE	ELABORATO

PROGER

REVISIONI				
	00	08/07/2024	Prima emissione	F. Felli (SVP-SA-SANO)	V. De Santis (SVP-SA-SANO)
	N.	DATA	DESCRIZIONE	ESAMINATO	ACCETTATO

NUMERO E DATA ORDINE n. 4000105132 del 30.01.2024

MOTIVO DELL'INVIO ■ PER ACCETTAZIONE ☐ PER INFORMAZIONE

CODIFICA ELABORATO

DEBX18096B3237001

Terna Rete Italia — TERNA GROUP

TITOLO ELABORATO

Nuovo Elettrodotto Aereo 132kV CP Piadena - CP Cella Dati

STUDIO DI IMPATTO AMBIENTALE

FOTOINSERIMENTI

TIPOLOGIA ELABORATO

PLANIMETRIA

PROGETTO

-

NOME DEL FILE	SCALA CAD	FORMATO	SCALA	FOGLIO
DEBX18096B3237001.pdf	-	A1	-	2/4

Questo documento contiene informazioni di proprietà Terna SpA e deve essere utilizzato esclusivamente dal destinatario in relazione alle finalità per le quali è stato ricevuto. E' vietata qualsiasi forma di riproduzione o divulgazione senza l'esplicito consenso di Terna SpA.
This document contains information proprietary to TERNA S.p.A. and it will have to be used exclusively for the purposes for which it has been furnished. Whichever shape of spreading or reproduction without the written permission of TERNA S.p.A. is prohibit.

Fotoinserimento PDV04 - STATO ATTUALE

Fotoinserimento PDV04 - SIMULAZIONE DI INSERIMENTO DEL PROGETTO

Fotoinserimento PDV05 - STATO ATTUALE

Fotoinserimento PDV05 - SIMULAZIONE DI INSERIMENTO DEL PROGETTO

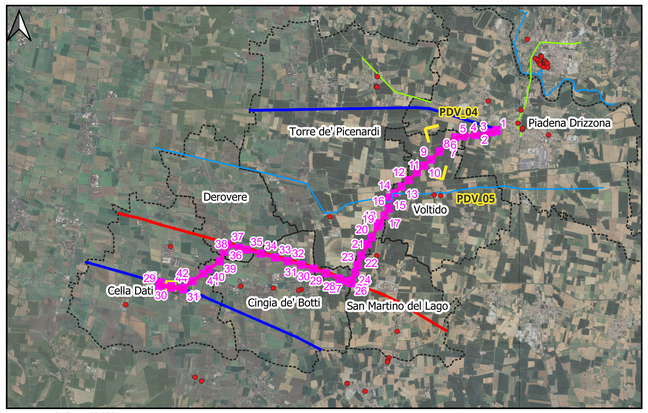

KEYPLAN - Scala 1:100.000

LEGENDA

OPERE IN PROGETTO

- Nuovo elettrodotto aereo 132 kV
- Sostegni di nuova realizzazione
- Demolizioni
- Sostegni da demolire

OPERE ESISTENTI

- Elettrodotto aereo 132 kV ESISTENTE
- Elettrodotto aereo 380 kV ESISTENTE
- Sottostazione Elettrica ESISTENTE

- Beni culturali e architetture vincolate
- Strade panoramiche
- Tracciati guida paesaggistici
- Punti di vista notevoli

Limiti amministrativi

- Limiti comunali (Fonte: ISTAT)

Immagine di sfondo satellitare

ESTERNO				
00	08/07/2024	Prima emissione	Proger	PROGER
N.	DATA	DESCRIZIONE	ELABORATO	

REVISIONI				
00	08/07/2024	Prima emissione	F. Felli (SVP-SA-SANO)	V. De Santis (SVP-SA-SANO)
N.	DATA	DESCRIZIONE	ESAMINATO	ACCETTATO

NUMERO E DATA ORDINE n. 4000105132 del 30.01.2024

MOTIVO DELL'INVIO ■ PER ACCETTAZIONE ☐ PER INFORMAZIONE

CODIFICA ELABORATO	Terna Rete Italia TERNA GROUP
DEBX18096B3237001	
TITOLO ELABORATO	TIPOLOGIA ELABORATO
Nuovo Elettrodotto Aereo 132kV CP Piadena - CP Cella Dati STUDIO DI IMPATTO AMBIENTALE FOTOINSERIMENTI	PLANIMETRIA
	PROGETTO
	-

NOME DEL FILE	SCALA CAD	FORMATO	SCALA	FOGLIO
DEBX18096B3237001.pdf	-	A1	-	3/4

Questo documento contiene informazioni di proprietà Terna SpA e deve essere utilizzato esclusivamente dal destinatario in relazione alle finalità per le quali è stato ricevuto. E' vietata qualsiasi forma di riproduzione o divulgazione senza l'esplicito consenso di Terna SpA.
This document contains information proprietary to TERNA S.p.A. and it will have to be used exclusively for the purposes for which it has been furnished. Whichever shape of spreading or reproduction without the written permission of TERNA S.p.A. is prohibit.

Fotoinserimento PDV06 - STATO ATTUALE

Fotoinserimento PDV06 - SIMULAZIONE DI INSERIMENTO DEL PROGETTO

Fotoinserimento PDV07 - STATO ATTUALE

Fotoinserimento PDV07 - SIMULAZIONE DI INSERIMENTO DEL PROGETTO

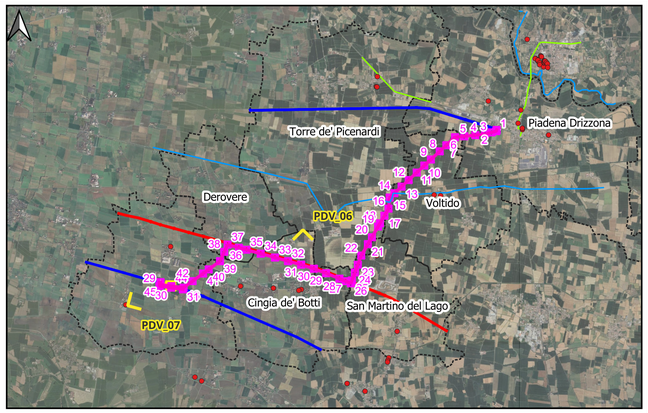

KEYPLAN - Scala 1:100.000

LEGENDA

OPERE IN PROGETTO

- Nuovo elettrodotto aereo 132 kV
- Sostegni di nuova realizzazione
- Demolizioni
- Sostegni da demolire

OPERE ESISTENTI

- Elettrodotto aereo 132 kV ESISTENTE
- Elettrodotto aereo 380 kV ESISTENTE
- Sottostazione Elettrica ESISTENTE

- Beni culturali e architetture vincolate
- Strade panoramiche
- Tracciati guida paesaggistici
- Punti di vista notevoli

Limiti amministrativi

- Limiti comunali (Fonte: ISTAT)

Immagine di sfondo satellitare

ESTERNO				
00	08/07/2024	Prima emissione	Proger	PROGER
N.	DATA	DESCRIZIONE	ELABORATO	

REVISIONI				
00	08/07/2024	Prima emissione	F. Felli (SVP-SA-SANO)	V. De Santis (SVP-SA-SANO)
N.	DATA	DESCRIZIONE	ESAMINATO	ACCETTATO

NUMERO E DATA ORDINE n. 4000105132 del 30.01.2024

MOTIVO DELL'INVIO ■ PER ACCETTAZIONE ☐ PER INFORMAZIONE

CODIFICA ELABORATO	
DEBX18096B3237001	Terna Rete Italia — TERNA GROUP
TITOLO ELABORATO	TIPOLOGIA ELABORATO
Nuovo Elettrodotto Aereo 132kV CP Piadena - CP Cella Dati STUDIO DI IMPATTO AMBIENTALE FOTOINSERIMENTI	PLANIMETRIA
	PROGETTO
	-

NOME DEL FILE	SCALA CAD	FORMATO	SCALA	FOGLIO
DEBX18096B3237001.pdf	-	A1	-	4/4

Questo documento contiene informazioni di proprietà Terna SpA e deve essere utilizzato esclusivamente dal destinatario in relazione alle finalità per le quali è stato ricevuto. E' vietata qualsiasi forma di riproduzione o divulgazione senza l'esplicito consenso di Terna SpA.
This document contains information proprietary to TERNA S.p.A. and it will have to be used exclusively for the purposes for which it has been furnished. Whichever shape of spreading or reproduction without the written permission of TERNA S.p.A. is prohibit.